CR 22

PLANIMETRIA GENERALE

LEGENDA

🟪 - - -	perimetro comparto
🟦 - - -	perimetro lotto fondiario
▭	strada di progetto
🟥 - - -	recinzione ANAS con paletti e rete di ferro zincato
- - -	linea delimitante la fascia di rispetto (30m) dal confine ANAS
🟩	condotta idrica Ø1000 esistente e area di pertinenza

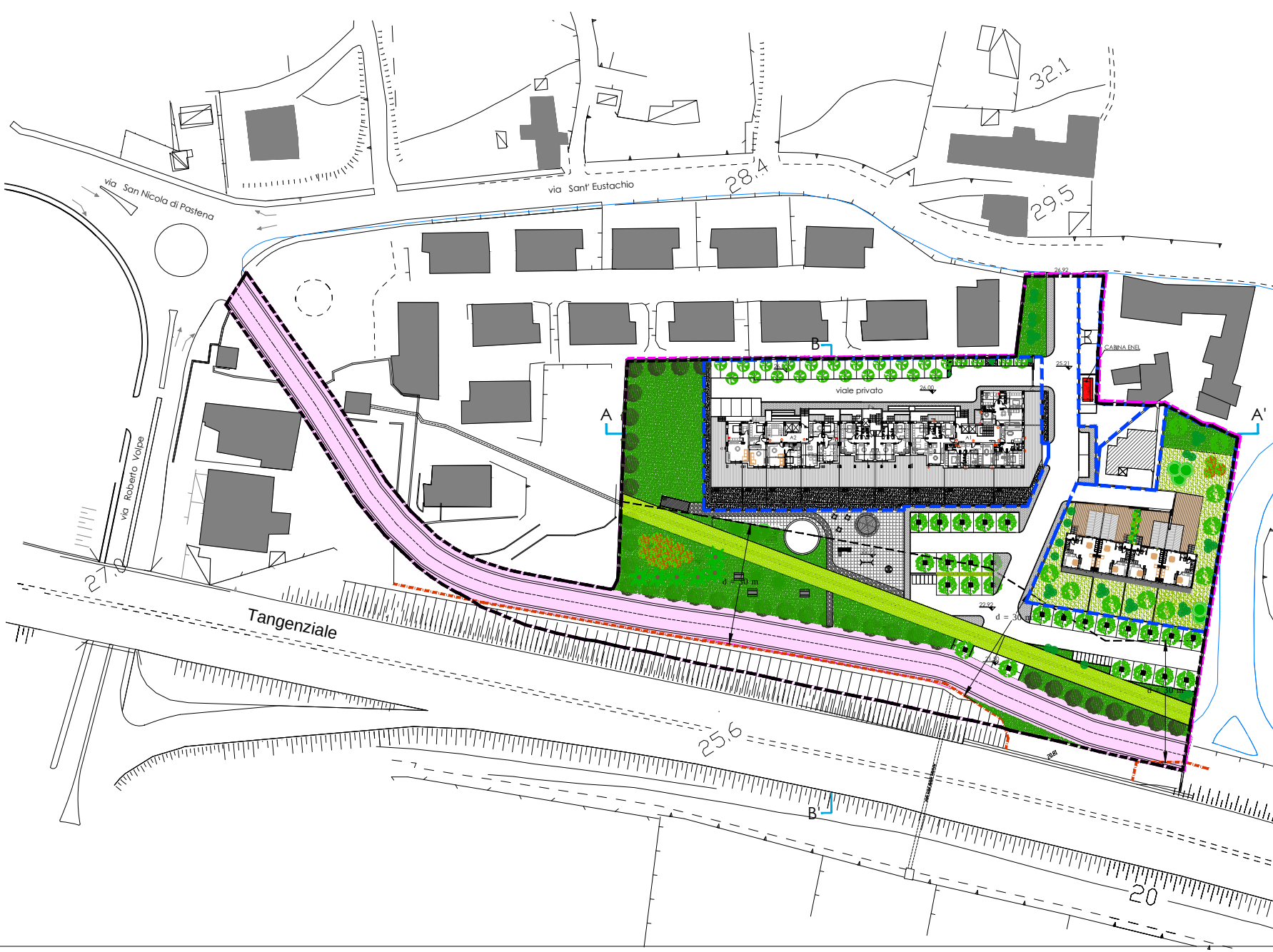

via San Nicola di Pastena
via Sant' Eustachio
via Roberto Volpe
Tangenziale
28.4
29.5
32.1
27.0
25.6
20
viale privato
CABINA ENEL
A
A'
B
B'
d = 30 m
d = 30 m

COMUNE DI SALERNO

oggetto	**VARIANTE AL PIANO URBANISTICO ATTUATIVO (PUA)** Comparto CR 22. PUA approvato con Delibera di Giunta Comunale n. 720 del 22/8/2011. Decreto Sindacale n. 12 del 26/8/2011, pubblicato sul BURC n. 59 del 12/9/2011. Entrato in vigore il 13/9/2011	
localita'	Sant' Eustachio	
committente	CONSORZIO COMPARTO CR 22 PUC SALERNO con sede in Salerno alla via S. Leonardo, 52 (Galleria Mediterraneo)	
data agosto 2016	elaborati AT_ R22 -PLANIMETRIA GENERALE -PROFILI REGOLATORI	numero elaborato P3
aggiornamento ottobre 2016 novembre 2016		scala 1:500
timbro e firma	progettista dott. ing. CARMINE PAPA BALDO Ordine degli Ingegneri di Salerno n° 1472 - p.iva 0105856055 - c.so Garibaldi n 12 - 84060 - Perito (SA)	

CR 22 PROFILI REGOLATORI scala 1:500

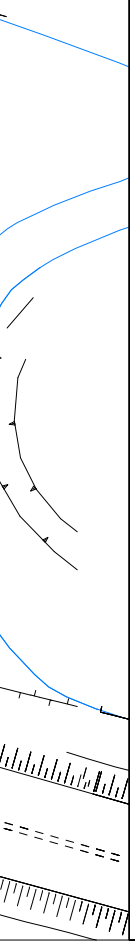

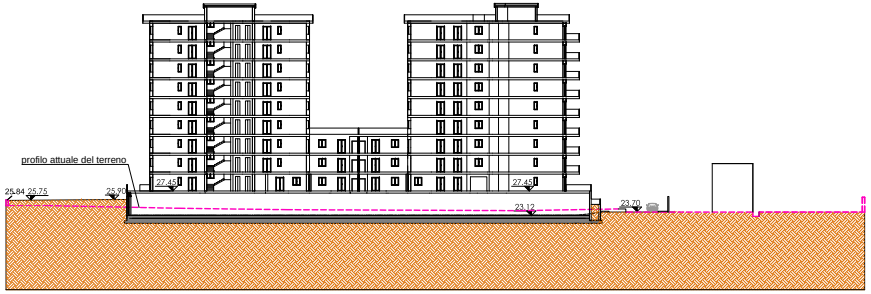
profilo attuale del terreno
25.84
25.75
25.90
27.45
27.45
23.12
23.70

SEZIONE A-A

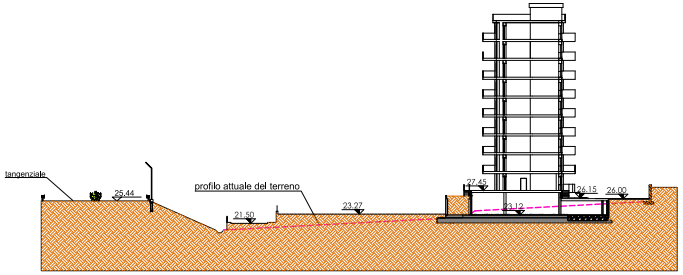
tangenziale
25.44
profilo attuale del terreno
21.50
23.27
27.45
23.12
26.15
26.00

SEZIONE B-B'